

ITS bilag, M3

(MOTORRING 3)

M3

Tavleoversigt gældende fra: **01-09-2014**
 Permanent ITS system på strækning i drift

Vejmyndighed:

Trafikafvikling - Øst

Mailadresse: Tra-tao-taoe@vd.dk

Vejledning til ITS bilag

Når der skal opsættes midlertidig afmærkning på en strækning med ITS tavler, skal der altid udfyldes minimum ét ITS bilag pr. tavlesætning. Hvis afmærkningen udføres i flere trin, f.eks. 1) opsætning af afmærkning, 2) afmærkning jf. afmærkningsplan, 3) nedtagning af afmærkning samt, hvis afmærkningen ændres undervejs, skal der udfyldes ét ITS bilag for hver tavlesætningssituation.

NB. Visningen VEJARBEJDE, FOLK PÅ VEJEN må kun anvendes i forbindelse med opsætning og nedtagning af afmærkning.

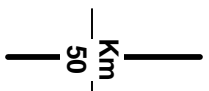





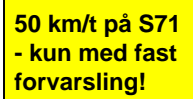
Ved kørende vejarbejder udfyldes visninger for alle relevante tavlesnit i ét ITS bilag. I ROV beskrives, hvordan tavlerne løbende skal ændres.






Ansøgning om særlige informationsvisninger indsendes til vejmyndigheden senest 10 dage inden arbejdets opstart.

ITS driftsentreprenør skal altid kontaktes, hvis tavler skal flyttes og/eller detektorer flyttes/justeres, f.eks. i forbindelse med flytning af vognbaner, spærring af vognbaner osv.

Detaljeret vejledning kan findes på [www.\[link\].dk](http://www.[link].dk)

Forklaring til ITS bilag:

	Motorvej med helkilometer
	Tillemende motorveje med administrativt vejnummer
	Tillemende veje
	Motorvejs-/rutenummer
	Hastighed på faste skilte inden ITS anlæg
	Til- og frakørselsanlæg
	Særlige forhold

Hastighedstavler:			
V	H	R	Bemærk
			V = Venstre spor H = Højre spor R = Rampe
Informationstavler på motorvejen:			
			
Informationstavle på tillemende motorvej eller landevej:			
			

M3

