

M14S-ITS-bilag

M14S

Permanent ITS system på strækning i drift samt på tilledende motorveje

Vejmyndighed: Trafikafvikling - Øst

Vejledning til ITS bilag

På strækninger med ITS systemer, hvor der skal opsættes midlertidig afmærkning, er der et krav om, at ansøger altid skal udfylde og vedhæfte et eller flere ITS bilag til rådighedsansøgningen (ROV). ITS bilaget skal beskrive, hvad de elektroniske tavler skal vise. Hvis der skal ændres tavlesætning undervejs i arbejdet, skal der udfyldes ét bilag til hver forskellig tavlesætning. Der kan f.eks. være forskellige tavlesætninger, mens afspærring etableres, mens vejarbejdet pågår og ved nedtagning.

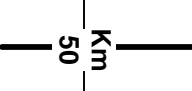





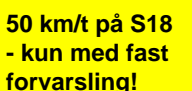
Ved kørende vejarbejder udfyldes tavlesætninger for alle relevante tavlesnit i ét ITS bilag. I ROV beskrives, hvordan tavlerne løbende skal ændres.





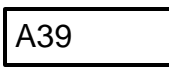
I forbindelse med omlægning af vognbaner, lukning af vognbaner o.lign. skal TICTL@vd.dk kontaktes samtidigt med, at der søges om ROV. Omlægning eller lukning af vognbaner kan betyde at ITS driftsentreprenøren skal ud at deaktivere detektorer eller flytte ITS tavler, for at sikre at ITS systemet stadig er retvisende, mens der er vejarbejde. TICTL vil sikre kontakt til den rette ITS driftsentreprenør.

NB. Tekstvisning på informationstavlen VEJARBEJDE, FOLK PÅ VEJEN må kun anvendes i forbindelse med opsætning og nedtagning af afmærkning.

En detaljeret vejledning kan findes på <http://webgt.vd.dk/index.aspx?id=32>

Forklaring til ITS bilag:

	Motorvej med helkilometer
	Tillemende motorveje med administrativt vejnummer
	Tillemende veje
	Motorvejs-/rutenummer
	Hastighed på faste skilte inden ITS
	Til- og frakørselsnummer
	Særlige forhold

Hastighedstavler:		
V	M	H
		
Bemærk V = Venstre spor M = Midterste spor H = Højre spor		
Informationstavler på motorvejen:		
		
Advarselstavler:		
A		
		

M14S

