









Signatur:

-  Strand
-  Havn > 50 bådspladser
-  Øvrige anløbsplads
-  Golfbane
-  Skydebane
-  Flyplads

-  Regional cykelsti
-  Overordnet regional sti

- Fjordsti:
-  Cykelsti
 -  Vandresti
 -  Planlagt

Nordlige linjeføringer

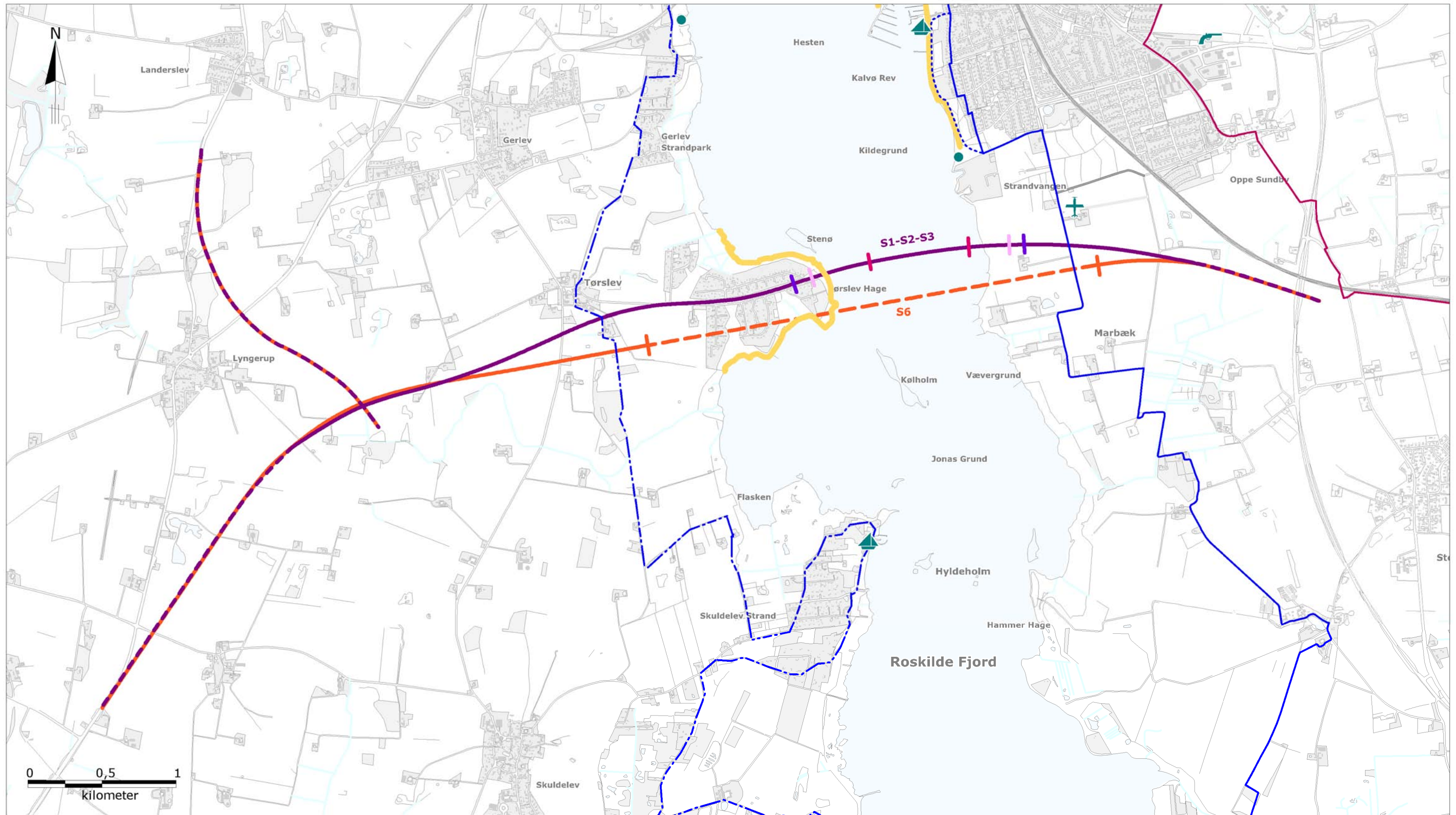
-  N1 - Bevægelig lavbro (eksist. bro nedtages)
-  N2 - Ny klapbro ved nuværende bro
-  Planlagt kano - kajakpassage

Kort 9.1 A

Friluftsliv



Nordlige linjeføringer

VVM-undersøgelse
Ny fjordforbindelse ved Frederikssund



Signatur:

-  Strand
-  Havn > 50 bådspadser
-  Øvrige anløbsplads
-  Golfbane
-  Skydebane
-  Flyplads

-  Regional cykelsti
-  Overordnet regional sti

Fjordsti:

-  Cykelsti
-  Vandresti
-  Planlagt

Sydlig linjeføringer

-  S1 - Højbro
-  S2 - Kort tunnel
-  S3 - Lang tunnel
-  S6 - Boret tunnel

Kort 9.1 B

Friluftsliv

Sydlig linjeføringer

VVM-undersøgelse
Ny fjordforbindelse ved Frederikssund